

# URBANISTIČKI PLAN UREDENJA SPORTSKO-REKREACIJSKE ZONE TRSTENIK - SIROMAJA INSULA

## 1. KORIŠTENJE I NAMJENA POVRŠINA

MJ. 1:2000

**TUMAČ ZNAKOVA**

GRANICE  
 OBUHVAT UPU-a  
 OBALA JEZERA

### NAMJENA POVRŠINA

- UGOSTITELJSKO TURISTIČKA NAMJENA**
- (T)** HOTEL
  - (K)** KAMP - AUTOKAMP
- SPORTSKO-REKREACIJSKA NAMJENA**
- (R)** SPORTSKA NAMJENA
    - R1 - sport uz vodu - veslanje / kajak
    - R1-1 sport uz vodu - skijanje
    - R1-2 sport na otvorenom - odbojka na pijesku
    - R1-3 sport na otvorenom - sportski centar - tereni
    - R1-4 sport na otvorenom - bmx / skate / roler poligon
    - R1-5 sport na otvorenom - trim
  - (R2)** REKREACIJSKA NAMJENA
    - R2-1 rekreacija uz vodu - šetnja
    - R2-2 rekreacija uz vodu - ribolov / piknik / odmor / šetnja
    - R2-3 rekreacija u šumi - šetnja
    - R2-4 rekreacija na otvorenom - šetnja
    - R2-5 rekreacija na otvorenom - piknik / odmor / šetnja
- (P)** PLAŽA
- VODNE POVRŠINE**
- (V)** JEZERO
- V1 jezero - sportovi na vodi
  - V2 jezero - prirodni ambijent
  - V3 jezero - sportski ribolov
  - V4 jezero - sportski ribolov
  - V5 jezero - ribolov
- (K)** KANAL
- ZELENE POVRŠINE**
- (Z)** JAVNE ZELENE POVRŠINE - JAVNI PARK
    - TRG - trg - načelna lokacija
  - (Z)** ZAŠTITNE ZELENE POVRŠINE
  - (V)** VRTOVI
- INFRASTRUKTURNE POVRŠINE**
- (S)** POVRŠINE INFRASTRUKTURNIH SUSTAVA

### OPĆINA RUGVICA

Naziv prostornog plana: **URBANISTIČKI PLAN UREDENJA  
SPORTSKO-REKREACIJSKE ZONE TRSTENIK - SIROMAJA INSULA  
PRIJEDLOG PLANA**

### KORIŠTENJE I NAMJENA POVRŠINA

Broj kartografskog prikaza: **1**      Mjerilo kartografskog prikaza: **1:2000**

Odluka Općinskog vijeća Općine Rugvica o izradi Urbanističkog plana uređenja sportsko-rekreativne zone Trstenik i Siromaja insula (Služ. Općine Rugvica 174, 076)

Javna rasprava objavljena je: 09. 06. 2016.      Javni uvid održan: 09. 06. 2016.

Pečat tijela odgovornog za provođenje javne rasprave: **M.P.**      Odgovorna osoba za provođenje javne rasprave: **Mato Čičak**

Ugodnost na plan: **ARHINGTRADE d.o.o., Zagreb**

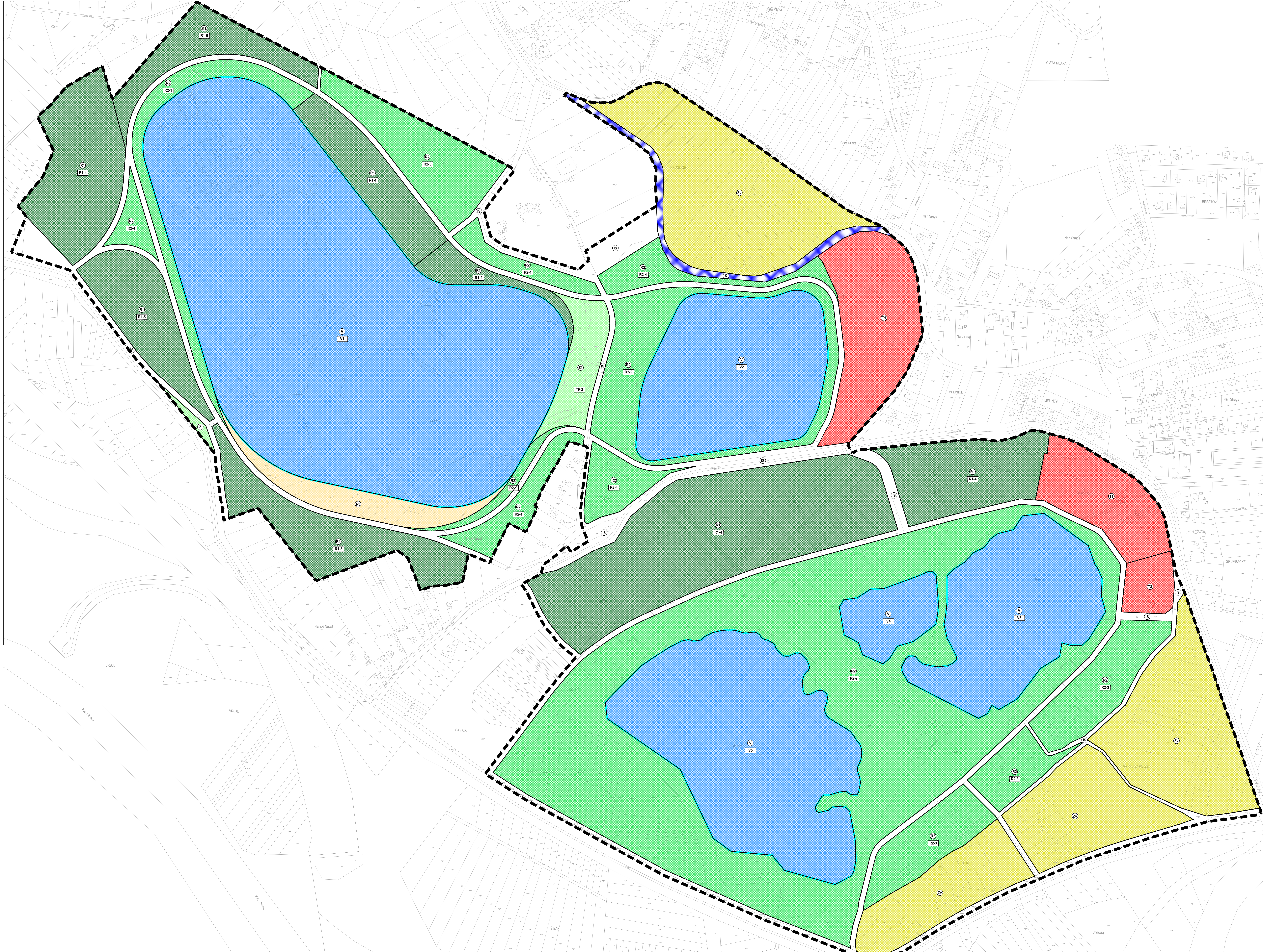
Pravna osoba koja je izradila plan: **ARHINGTRADE d.o.o., Zagreb**

Pečat pravne osobe koja je izradila plan: **M.P.**      Odgovorna osoba: **Mate ŽAGAR, dipl.ing.grad.**

Pečat odgovornog voditelja izrade plana: **M.P.**      Odgovorni voditelj izrade plana: **Hrvoje Babić, dipl.ing.arch.**

Pečat Općinskog vijeća Općine Rugvica: **M.P.**      Predsjednik Općinskog vijeća Općine Rugvica: **Burda Antić**

Istovjetnost plana s izvornikom ovjerava: **(ime, prezime, potpis)**      Pečat nadležnog tijela: **M.P.**



**URBANISTIČKI PLAN UREĐENJA  
SPORTSKO-REKREACIJSKE ZONE  
TRSTENIK - SIROMAJA INSULA  
2. PROMETNA, ULIČNA I KOMUNALNA  
INFRASTRUKTURNA MREŽA  
2.a PROMET I TELEKOMUNIKACIJE**

MJ. 1:2000

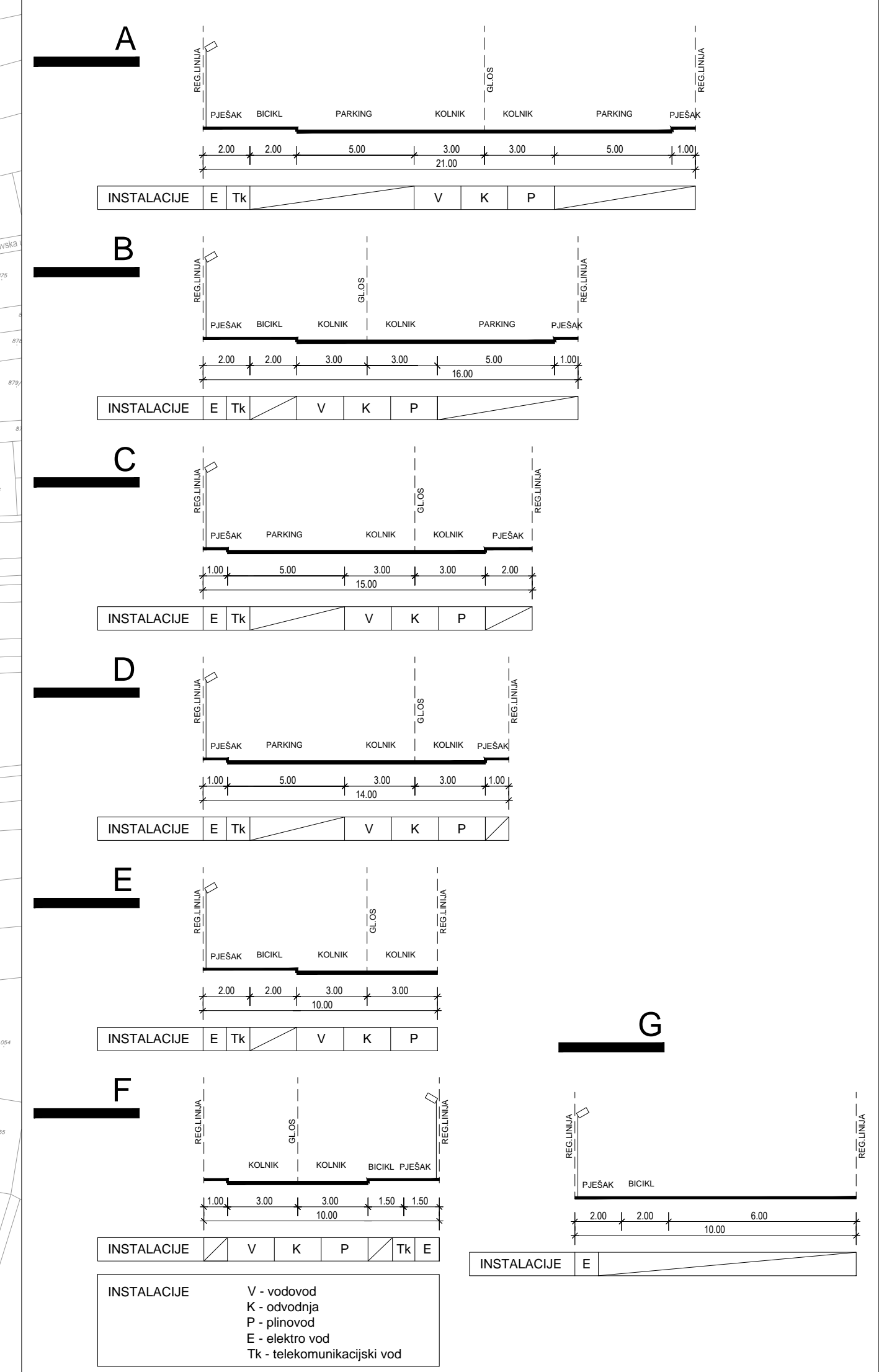
TUMAČ ZNAKOVA

GRANICE  
 OBUHVAT UPU-a  
 OBALA JEZERA

PROMET  
 SABIRNE PROMETNICE (II. RANG)  
 OSTALE PROMETNICE (II. RANG)  
 PJEŠAČKE I KOLNO-PJEŠAČKE POVRŠINE  
 PJEŠAČKE STAZE  
 BICIKLISTIČKE STAZE  
 JAVNA PARKIRALIŠTA

TELEKOMUNIKACIJE  
 TELEKOMUNIKACIJSKI VOD - POSTOJEĆI  
 TELEKOMUNIKACIJSKI VOD - POSTOJEĆI - UKIDA SE  
 TELEKOMUNIKACIJSKI VOD - PLANIRANI  
 RADIJSKI KORIDOR

KARAKTERISTIČNI PROFILI PROMETNICA M 1:200



OPĆINA RUGVICA

Naziv prostornog plana: **URBANISTIČKI PLAN UREĐENJA  
SPORTSKO-REKREACIJSKE ZONE TRSTENIK - SIROMAJA INSULA  
PRIJEDLOG PLANA**

Naziv kartografskog prikaza: **PROMET I TELEKOMUNIKACIJE**

Broj kartografskog prikaza: **2.a** Mjerilo kartografskog prikaza: **1:2000**

Odluka Općinskog vijeća Općine Rugvica o izradi: **Urbanističkog plan uređenja sportsko-rekreativne zone Trstenik i Siromaja insula (15.31.2016. Općine Rugvica 174. 276)**

Javna rasprava objavljena je: **2016.** Javni uvid održan: **2016.**

Pečat tijela odgovornog za provođenje javne rasprave: **M.P.** Odgovorna osoba za provođenje javne rasprave: **Mato Čičak**

Objavljenost na plan: **ARHINGTRADE d.o.o., Zagreb**

Pečat pravna osoba koja je izradila plan: **M.P.** Odgovorna osoba: **Mate ŽAGAR, dipl.ing.gred.**

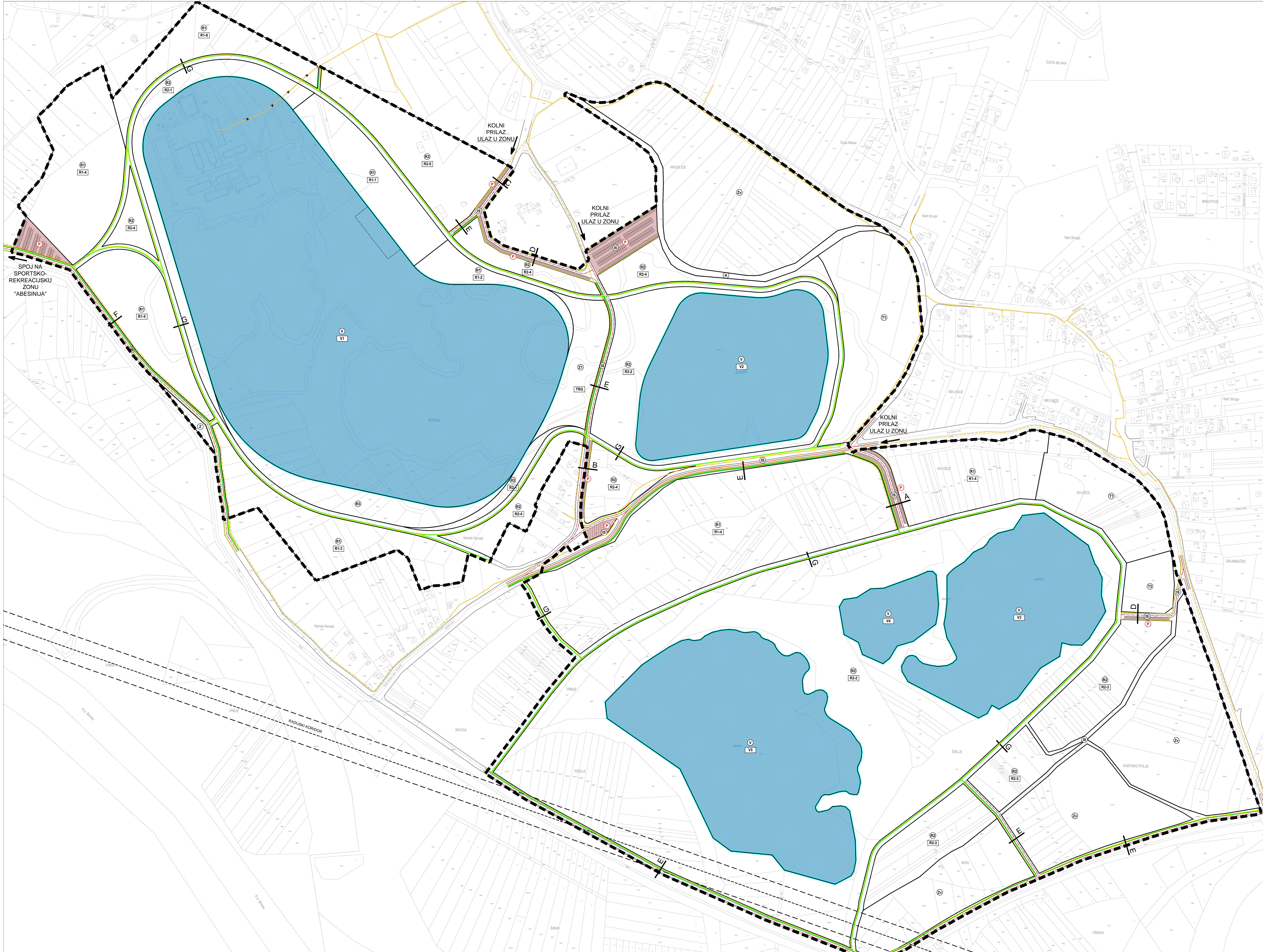
Pečat odgovornog voditelja izrade plana: **M.P.** Odgovorni voditelj izrade plana: **Hrvoja Babić, dipl.ing.arh.**

Štampani tim u izradi plana:  
 1. Hrvoja Babić, dipl.ing.arh. 2. Mate Žagar, dipl.ing.gred. 3. Ivan Majić, dipl.ing.gred. 4. Jasenka Zagar, dipl.ing.arh. 5. Ivana Horvatić, dipl.ing.arh. 6. Slobodan Čičak, dipl.ing.arh.

Pečat Općinskog vijeća Općine Rugvica: **M.P.** Predsjednik Općinskog vijeća Općine Rugvica: **Burda Artić**

Istovjetnost plana s izvornikom ovjerava: **M.P.** Pečat nadležnog tijela: **M.P.**

(Ime, prezime, potpis)



**URBANISTIČKI PLAN UREĐENJA  
SPORTSKO-REKREACIJSKE ZONE  
TRSTENIK - SIROMAJA INSULA  
2. PROMETNA, ULIČNA I KOMUNALNA  
INFRASTRUKTURNA MREŽA  
2.b ELEKTROENERGETIKA I PLINOOPSKRBA**

MJ. 1:2000



**TUMAČ ZNAKOVA**

- GRANICE**
- OBUHVAT UPU-a
  - OBALA JEZERA

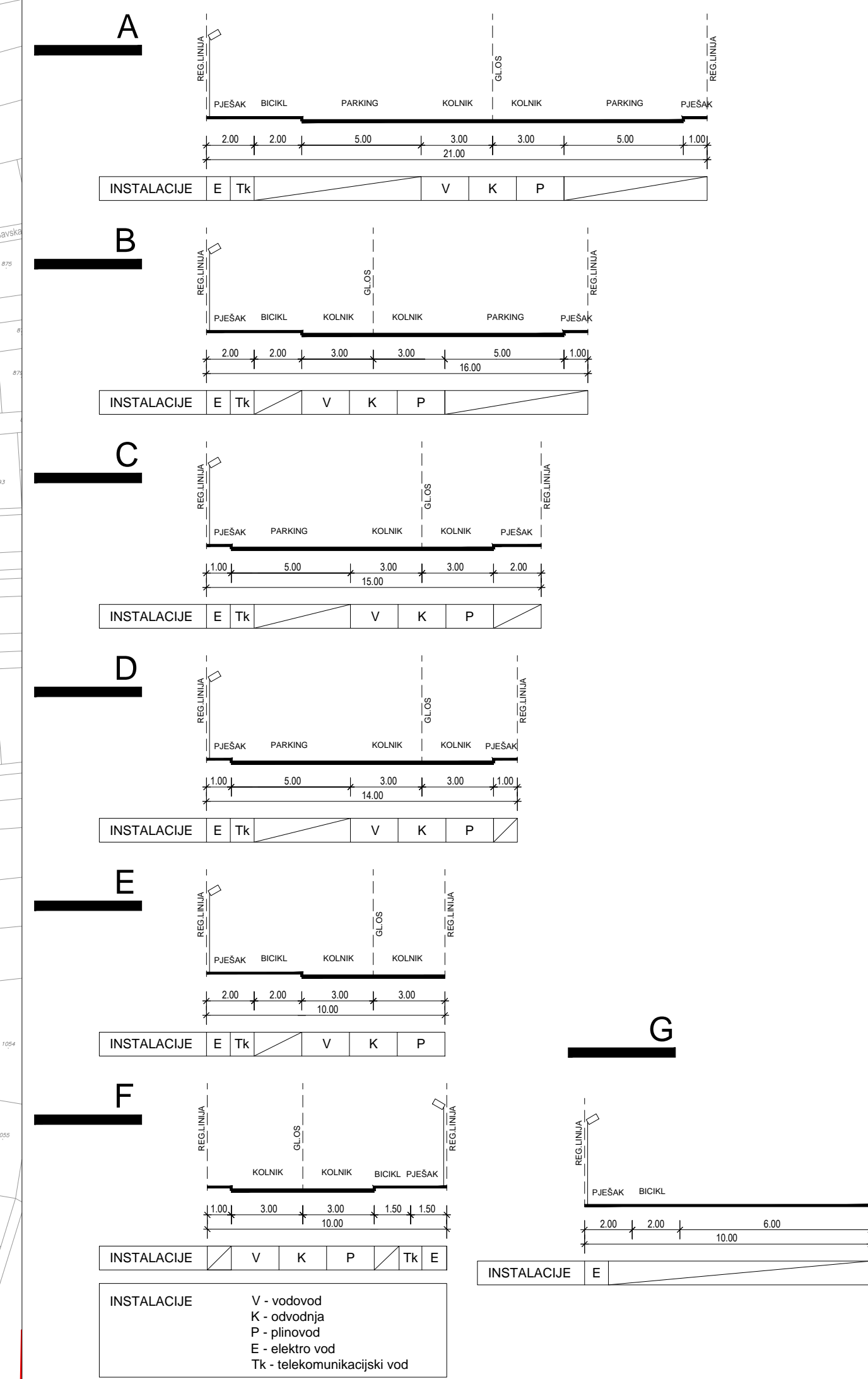
**ELEKTROOPSKRBA**

- 110KV DALEKOVOD - POSTOJEĆI
- 220KV DALEKOVOD - POSTOJEĆI
- ELEKTROVOD - POSTOJEĆI
- X ELEKTROVOD - POSTOJEĆI - UKIDA SE
- ELEKTROVOD - PLANIRANI
- TRAFOSTANICA - POSTOJEĆA
- TRAFOSTANICA - PLANIRANA

**PLINOOPSKRBA**

- PLINOVOD - POSTOJEĆI
- PLINOVOD - PLANIRANI
- MJERNO REDUKCIJSKA STANICA - POSTOJEĆA

**KARAKTERISTIČNI PROFILI PROMETNICA M 1:200**



**OPĆINA RUGVICA**

Naziv prostornog plana: **URBANISTIČKI PLAN UREĐENJA  
SPORTSKO-REKREACIJSKE ZONE TRSTENIK - SIROMAJA INSULA  
PRIJEDLOG PLANA**

Naziv kartografskog prikaza: **ELEKTROENERGETIKA I PLINOOPSKRBA**

Broj kartografskog prikaza: **2.b** Mjerilo kartografskog prikaza: **1:2000**

Odluka Općinskog vijeća Općine Rugvica o izradi: Odluka Općinskog vijeća Općine Rugvica o donošenju  
Urbanističkog plana uređenja sportsko-rekreativne zone Trstjenik i Siromaja insula (Služb. Općine Rugvica 374, 376)

Javna rasprava objavljena je: 2016. Javni uvid održan: 2016.

Pečat tijela odgovornog za provođenje javne rasprave: \_\_\_\_\_  
Odgovorna osoba za provođenje javne rasprave: **Mato Čičak**

Pečat tijela: \_\_\_\_\_  
M.P. \_\_\_\_\_

Objavljenost na plan: \_\_\_\_\_

Pravna osoba koja je izradila plan: **ARHINGRADE d.o.o., Zagreb**

Pečat pravne osobe koja je izradila plan: \_\_\_\_\_  
Odgovorna osoba: \_\_\_\_\_

M.P. \_\_\_\_\_  
Mato ŽAGAR, dipl.ing.grad.

Pečat odgovornog voditelja izrade plana: \_\_\_\_\_  
Odgovorni voditelj izrade plana: \_\_\_\_\_

M.P. \_\_\_\_\_  
Hrvoje Babić, dipl.ing.arch.

Stužni tim u izradi plana: 1. Hrvoje Babić, dipl.ing.arch. 2. Mate Žagar, dipl.ing.grad. 3. Ivan Horvatić, dipl.ing.arch. 4. Slobodan Čičak, dipl.ing.arch. 5. Ivan Majić, dipl.ing.grad. 6. Slobodan Čičak, dipl.ing.arch.

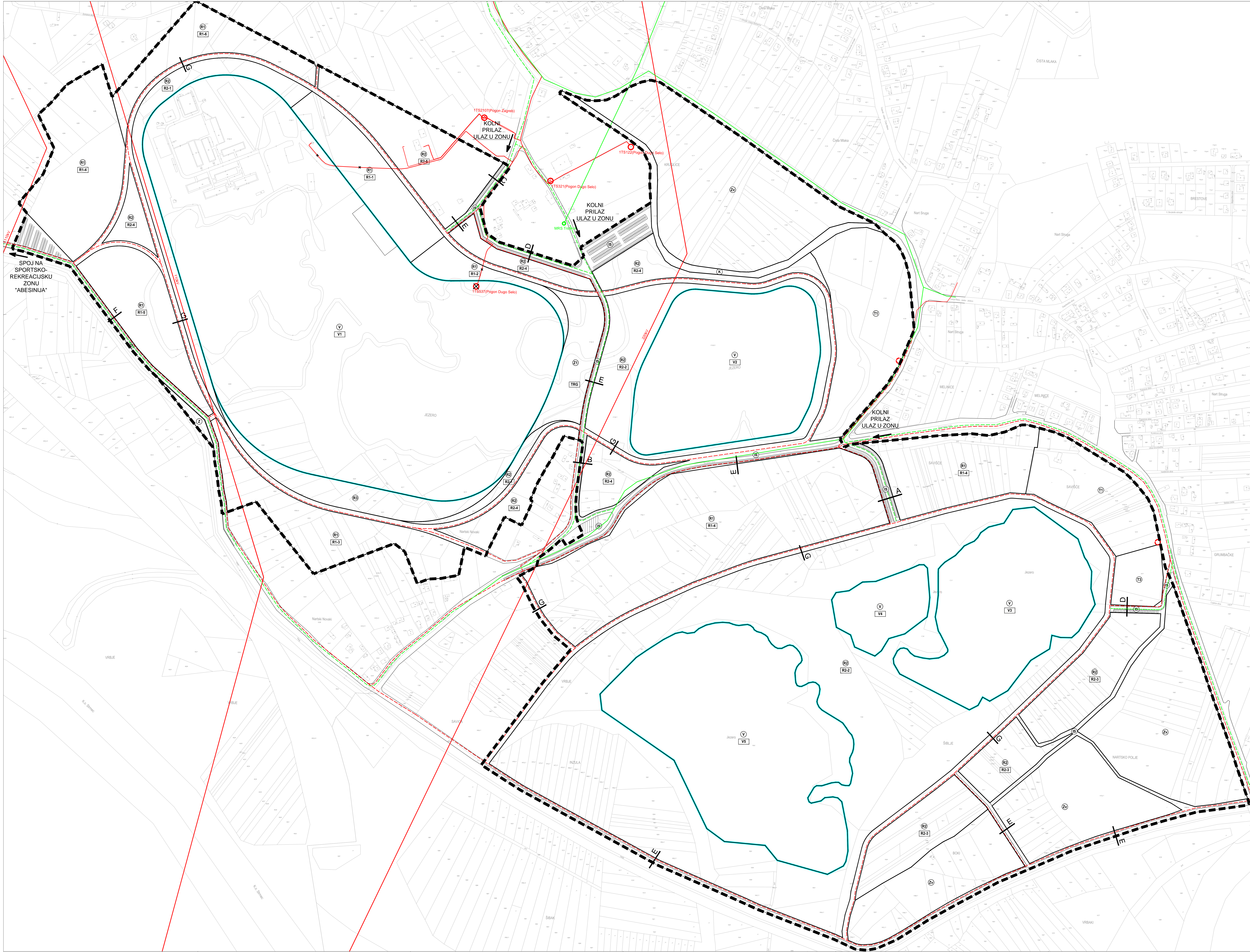
Pečat Općinskog vijeća Općine Rugvica: \_\_\_\_\_  
Predsjednik Općinskog vijeća Općine Rugvica: \_\_\_\_\_

M.P. \_\_\_\_\_  
Burdža Artić

Istovjetnost plana s izvornikom ovjerava: \_\_\_\_\_  
Pečat nadležnog tijela: \_\_\_\_\_

M.P. \_\_\_\_\_

(ime, prezime, potpis)



**URBANISTIČKI PLAN UREĐENJA  
SPORTSKO-REKREACIJSKE ZONE  
TRSTENIK - SIROMAJA INSULA  
2. PROMETNA, ULIČNA I KOMUNALNA  
INFRASTRUKTURNA MREŽA  
2.c VODOOPSKRBA I ODVODNJA**

MJ. 1:2000

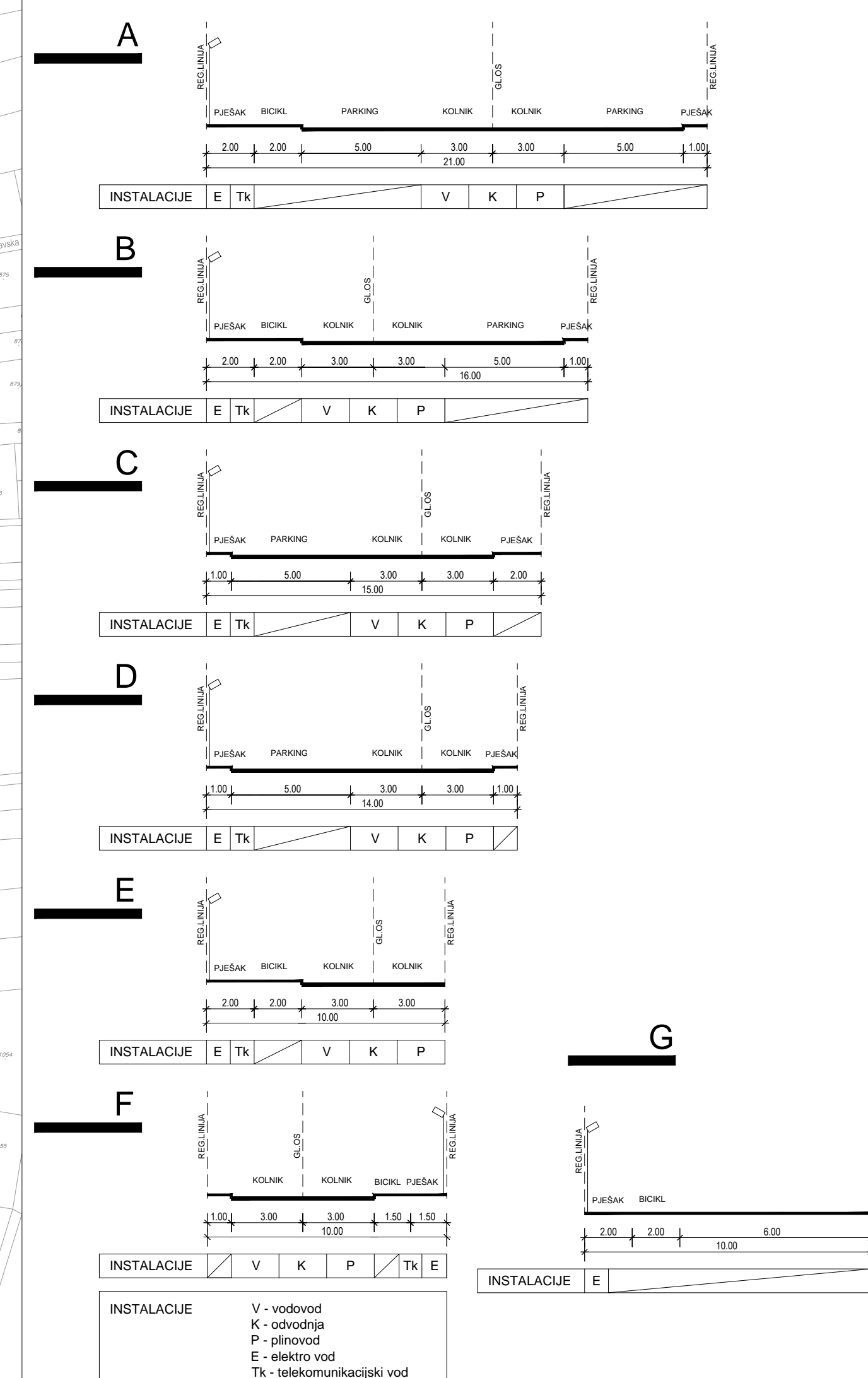
TUMAČ ZNAKOVA

GRANICE  
 OBUHVAT UPU-a  
 OBALA JEZERA

VODOOPSKRBA  
 VODOOPSKRBNI CJEVOVOD - POSTOJEĆI  
 VODOOPSKRBNI CJEVOVOD - PLANIRANI

ODVODNJA  
 ODVODNJA - POSTOJEĆE  
 ODVODNJA - PLANIRANO  
 PRECRPNO OKNO

KARAKTERISTIČNI PROFILI PROMETNICA M 1:200



**OPĆINA RUGVICA**

Naziv prostornog plana: **URBANISTIČKI PLAN UREĐENJA  
SPORTSKO-REKREACIJSKE ZONE TRSTENIK - SIROMAJA INSULA  
PRIJEDLOG PLANA**

Naziv kartografskog prikaza: **VODOOPSKRBA I ODVODNJA**

Broj kartografskog prikaza: **2.c** Mjerilo kartografskog prikaza: **1:2000**

Odluka Općinskog vijeća Općine Rugvica o izradi: **Urbanističkog plana uređenja sportsko-rekreativne zone Trstenik i Siromaja insula (Služb. Općine Rugvica 374, 376)**

Javna rasprava objavljena je: 2016. Javni uvid održan: 2016.

Pečat tijela odgovornog za provođenje javne rasprave: **M.P.** Odgovorna osoba za provođenje javne rasprave: **Mato Čičak**

Objavljenost na plan: **ARHINGRADE d.o.o., Zagreb**

Pravna osoba koja je izradila plan: **ARHINGRADE d.o.o., Zagreb**

Pečat pravne osobe koja je izradila plan: **M.P.** Odgovorna osoba: **Mate ŽAGAR, dipl.ing.gred.**

Pečat odgovornog voditelja izrade plana: **M.P.** Odgovorni voditelj izrade plana: **Hrvoje Babić, dipl.ing.arh.**

Pečat odgovornog voditelja izrade plana: **M.P.** Odgovorni voditelj izrade plana: **Hrvoje Babić, dipl.ing.arh.**

Pečat Općinskog vijeća Općine Rugvica: **M.P.** Predsjednik Općinskog vijeća Općine Rugvica: **Burda Artić**

Istovjetnost plana s izvornikom ovjerava: **M.P.** Pečat nadležnog tijela: **M.P.**

Štampani tim u izradi plana: **1. Hrvoje Babić, dipl.ing.arh. 2. Mate Žagar, dipl.ing.gred. 3. Ivan Horvatić, dipl.ing.arh. 4. Ivan Horvatić, dipl.ing.arh. 5. Ivan Majić, dipl.ing.gred. 6. Slobodan Čičak, dipl.ing.arh.**

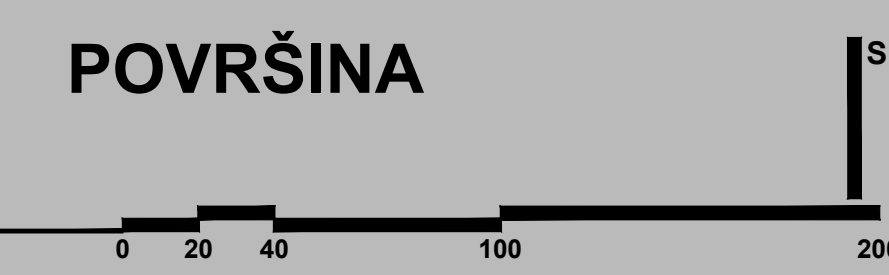
Pečat Općinskog vijeća Općine Rugvica: **M.P.** Predsjednik Općinskog vijeća Općine Rugvica: **Burda Artić**

Istovjetnost plana s izvornikom ovjerava: **M.P.** Pečat nadležnog tijela: **M.P.**

(Ime, prezime, potpis)

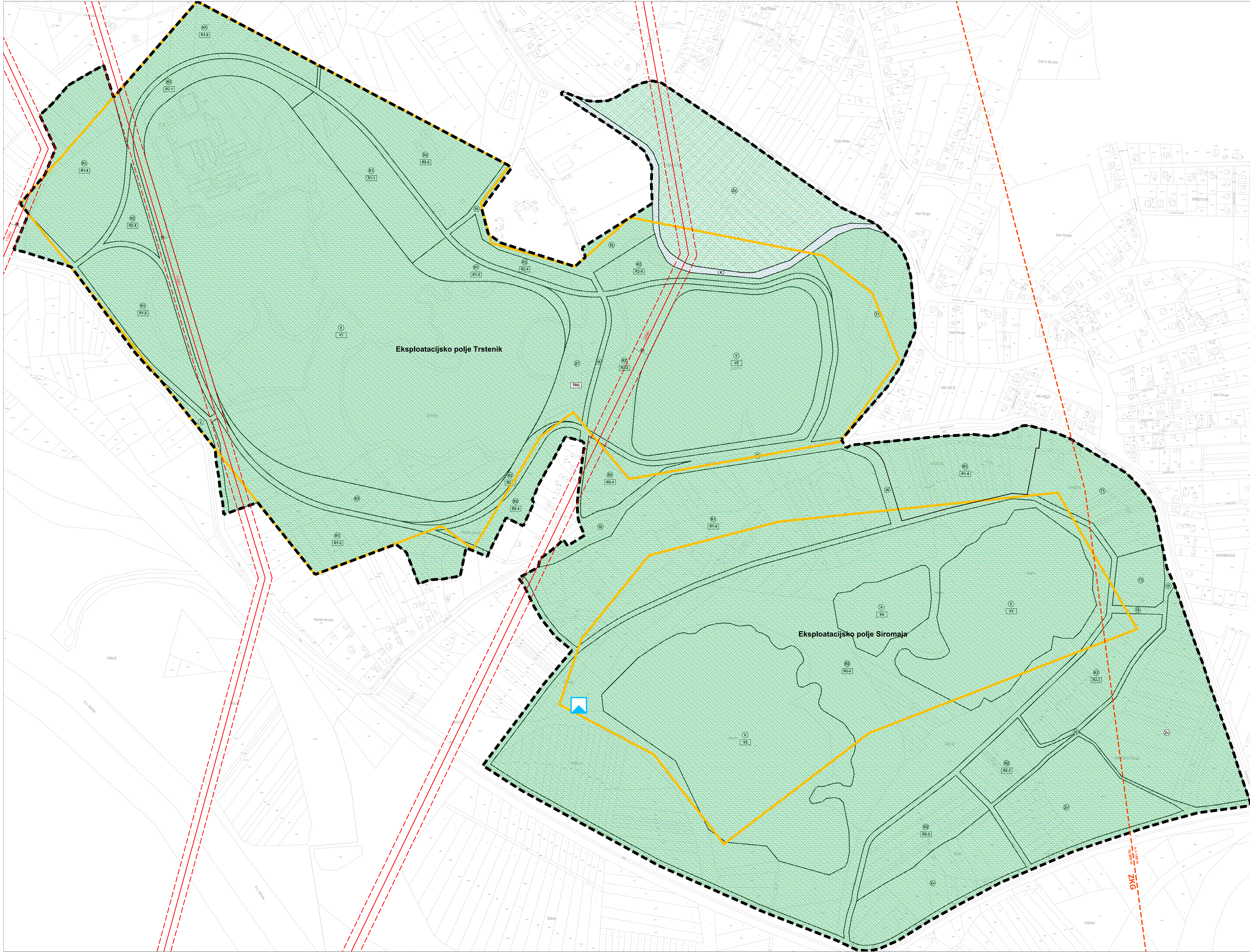
**URBANISTIČKI PLAN UREĐENJA  
SPORTSKO-REKREACIJSKE ZONE  
TRSTENIK - SIROMAJA INSULA**  
3.UVJETI KORIŠTENJA I ZAŠTITE  
POVRŠINA

MJ. 1:2000



**TUMAČ ZNAKOVA**

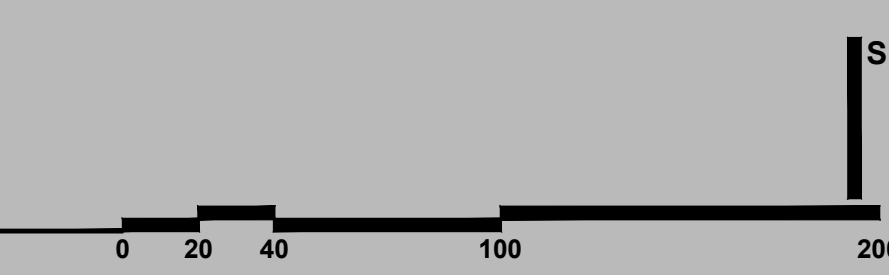
- GRANICE
  - OBUHVAAT UPU-a
  - EKSPLOATACIJSKO POLJE
- UVJETI KORIŠTENJA I ZAŠTITE POVRŠINA**
- PRIRODNA BAŠTINA
    - KRAJOBRAZNE CJELINE 2. KATEGORIJE
    - KRAJOBRAZNE CJELINE 4. KATEGORIJE
  - ARHEOLOŠKA BAŠTINA
    - MOGUĆE ARHEOLOŠKO NALAZIŠTE
    - ARHEOLOŠKI POJEDINAČNI LOKALITET - KOPNENI
  - PODRUČJE NACIONALNE EKOLOŠKE MREŽE
    - SAVA KOD HRUŠČICE (S OKOLNIM ŠLJUNČARAMA) ŠIFRA: HR1000002
  - PODRUČJE POSEBNIH OGRANIČENJA U KORIŠTENJU
    - VODONOSNO PODRUČJE
    - DALEKOVODI SA ZAŠTITNIM KORIDORIMA
    - ZAŠTITNE I SIGURNOSNE ZONE OBJEKATA POSEBNE NAMJENE
    - ZONE KONTROLIRANE GRADNJE (ZKG)



<b>OPĆINA RUGVICA</b>	
Naziv prostornog plana: <b>URBANISTIČKI PLAN UREĐENJA SPORTSKO-REKREACIJSKE ZONE TRSTENIK - SIROMAJA INSULA</b> PRILJEZBENI PLAN	
Naziv kartografskog prikaza: <b>UVJETI KORIŠTENJA I ZAŠTITE POVRŠINA</b>	
Broj kartografskog prikaza: <b>3</b>	Mjerilo kartografskog prikaza: <b>1:2000</b>
Odluka Općinskog vijeća Općine Rugvica o izradi Urbanističkog plana uređenja sportsko-rekreativne zone Trstenik i Siromaja insula (Služb. Općine Rugvica 174, 276)	
Javna rasprava objavljena je: 2016.	
Pečat tijela odgovornog za provođenje javne rasprave:	
M.P.	Mato Čičak
Ouglasnost na plan:	
Pravna osoba koja je izradila plan: <b>ARHINGRADE d.o.o., Zagreb</b>	
Pečat pravne osobe koja je izradila plan:	Odgovorna osoba:
M.P.	Mato ŽAGAR, dipl.ing.grad.
Pečat odgovornog voditelja izrade plana:	Odgovorni voditelj izrade plana:
M.P.	Hrvoje BABIĆ, dipl.ing.arch.
Sretni tim u izradi plana:	
1. Hrvoje Babić, dipl.ing.arch.	2. Mate Žagar, dipl.ing.grad.
3. Jasenka Zagar, dipl.ing.arch.	4. Ivan Horvatić, dipl.ing.arch.
5. Ivan Majić, dipl.ing.grad.	6. Slobodan Čičak, dipl.ing.grad.
Pečat Općinskog vijeća Općine Rugvica:	Predsjednik Općinskog vijeća Općine Rugvica:
M.P.	Burdža ARTIĆ
Istovjetnost plana s izvornikom ovjerava:	Pečat nadležnog tijela:
(ime, prezime, potpis)	M.P.

**URBANISTIČKI PLAN UREDENJA  
SPORTSKO-REKREACIJSKE ZONE  
TRSTENIK - SIROMAJA INSULA  
4.UVJETI I OBLICI KORIŠTENJA**

MJ. 1:2000



**TUMAČ ZNAKOVA**

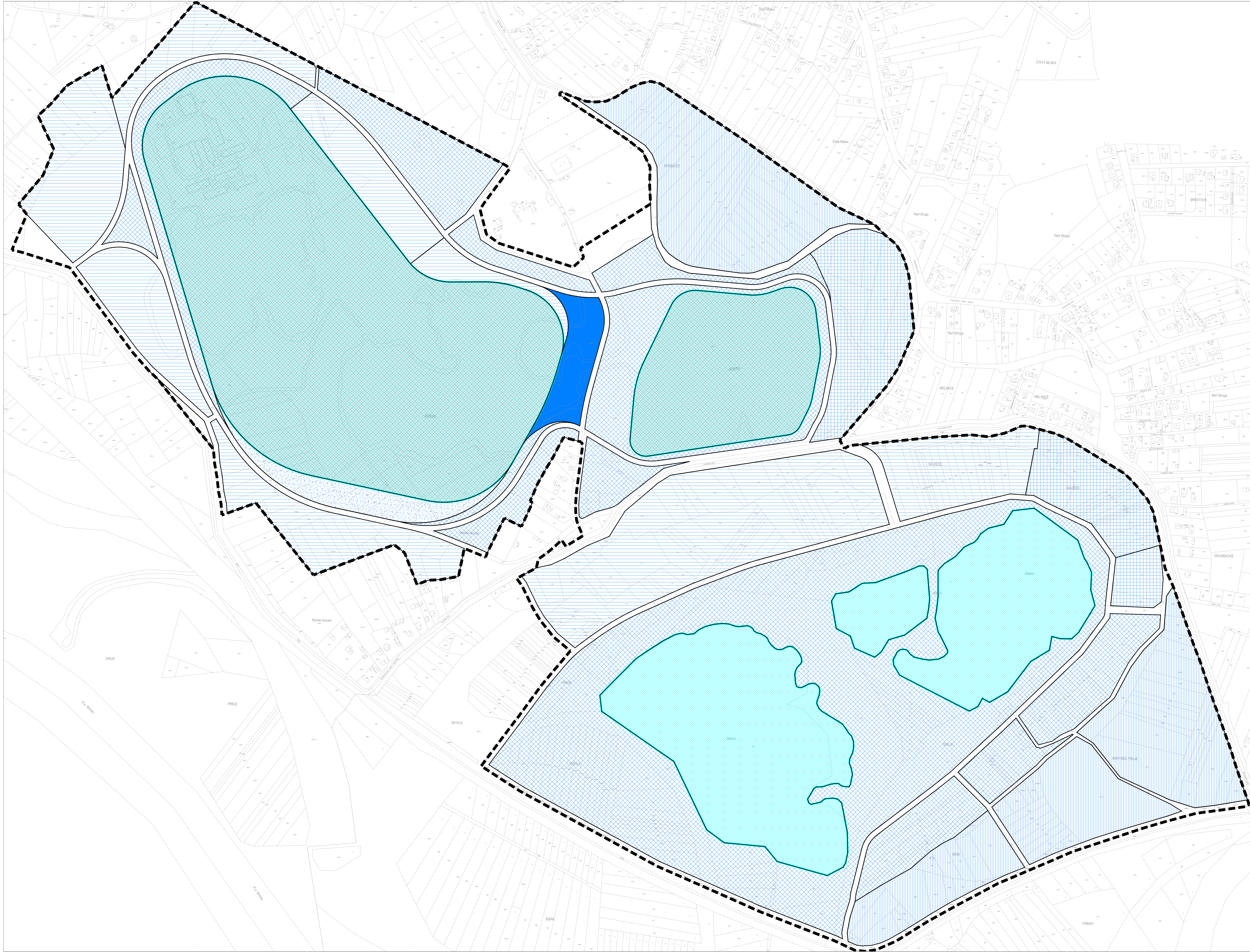
- GRANICE**
- OBUHVAAT UPU-a
  - OBALA JEZERA

**UVJETI KORIŠTENJA**

- EKSPLOATACIJA ISKLJUČIVO U FUNKCIJI PROSTORNO-OBLIKOVNO-TEHNIČKE SANACIJE
- POLJOPRIVREDA

**OBLICI KORIŠTENJA**

- NOVA GRADNJA
- UREĐENJE ZONE SPORTA
- UREĐENJE ZONA REKREACIJE
- UREĐENJE PLAŽA
- UREĐENJE JAVNIH ZELENIH POVRŠINA S TRGOOM
- UREĐENJE VODENIH POVRŠINA



**OPĆINA RUGVICA**

Naзив prostornog plana: **URBANISTIČKI PLAN UREDENJA  
SPORTSKO-REKREACIJSKE ZONE TRSTENIK - SIROMAJA INSULA  
PRIJEDLOG PLANA**

Naзив kartografskog prikaza: **UVJETI I OBLICI KORIŠTENJA**

Broj kartografskog prikaza: **4** Mjerilo kartografskog prikaza: **1:2000**

Odluka Općinskog vijeća Općine Rugvica o izradi Urbanističkog plana uređenja sportsko-rekreativne zone Trstenik i Siromaja insula (Služ. Općine Rugvica 174, 076)

Javna rasprava objavljena je: 09. 06. 2016. Javni uvid održan: 09. 06. 2016.

Pečat tijela odgovornog za provođenje javne rasprave: \_\_\_\_\_  
M.P. \_\_\_\_\_  
Odgovorna osoba za provođenje javne rasprave: **Mato Čičak**

Pravna osoba koja je izradila plan: **ARHINGTRADE d.o.o., Zagreb**

Pečat pravne osobe koja je izradila plan: \_\_\_\_\_  
M.P. \_\_\_\_\_  
Odgovorna osoba: **Mate ŽAGAR, dipl.ing.grad.**

Pečat odgovornog voditelja izrade plana: \_\_\_\_\_  
M.P. \_\_\_\_\_  
Odgovorni voditelj izrade plana: **Hrvoje Babić, dipl.ing.arch.**

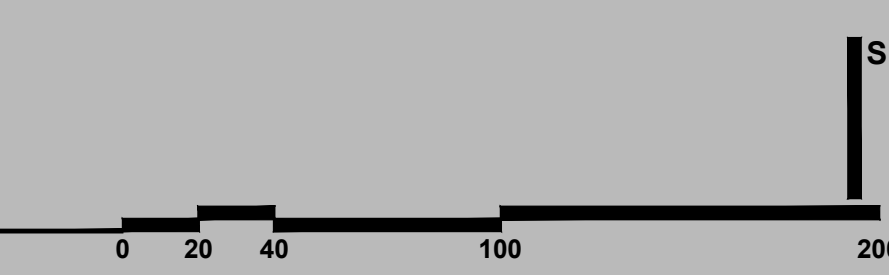
Pečat Općinskog vijeća Općine Rugvica: \_\_\_\_\_  
M.P. \_\_\_\_\_  
Predsjednik Općinskog vijeća Općine Rugvica: **Burđa Artić**

Istovjetnost plana s izvornikom ovjerava: \_\_\_\_\_  
(ime, prezime, potpis)

Pečat nadležnog tijela: \_\_\_\_\_  
M.P. \_\_\_\_\_

**URBANISTIČKI PLAN UREĐENJA  
SPORTSKO-REKREACIJSKE ZONE  
TRSTENIK - SIROMAJA INSULA  
5.NAČIN GRADNJE**

MJ. 1:2000

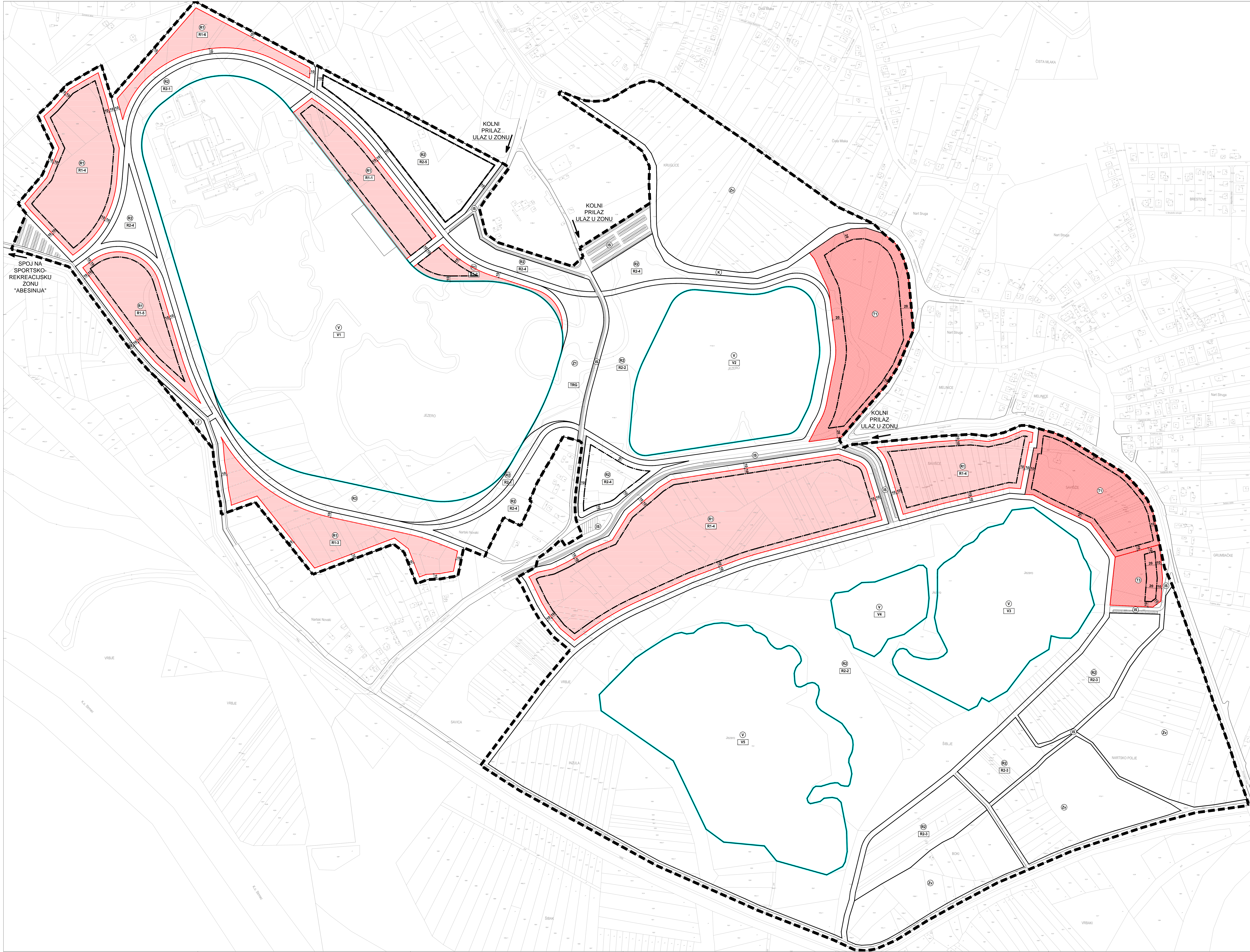


**TUMAČ ZNAKOVA**

- GRANICE
- OBUHVAAT UPU-a
- OBALA JEZERA

**NAČIN GRADNJE**

- SLOBODNOSTOJEĆI NAČIN GRADNJE (moguća mješovita gradnja na istoj građevnoj čestici)
- GRADIVI DIO ZONE SPORTSKE NAMJENE ZA TERENE, POLIGONE, STAZE I BORILIŠTA
- MAKSIMALNI GRAĐEVNI PRAVAC ZA IZGRADNJU GRAĐEVINA
- UDALJENOST GRAĐEVNOG PRAVACA I GRAĐIVOG DIJELA OD GRANICE GRAĐEVNA ČESTICE



<b>OPĆINA RUGVICA</b>	
<p>Način prostornog plana: <b>URBANISTIČKI PLAN UREĐENJA SPORTSKO-REKREACIJSKE ZONE TRSTENIK - SIROMAJA INSULA</b></p> <p>Način kartografskog prikaza: <b>NAČIN GRADNJE</b></p>	
<p>Broj kartografskog prikaza: <b>5</b></p>	<p>Mjerilo kartografskog prikaza: <b>1:2000</b></p>
<p>Odluka Općinskog vijeća Općine Rugvica o izradi Urbanističkog plana uređenja sportsko-rekreativne zone Trstenik i Siromaja insula (Služb. Općine Rugvica 174, 216)</p> <p>Javna rasprava objavljena je: 06. 06. 2016.</p>	
<p>Pečat tijela odgovornog za provođenje javne rasprave: <b>M.P.</b></p>	<p>Odgovorna osoba za provođenje javne rasprave: <b>Mato Čičak</b></p>
<p>Kuglastost na planu:</p>	
<p>Pravna osoba koja je izradila plan: <b>ARHINGRADE d.o.o., Zagreb</b></p>	
<p>Pečat pravne osobe koja je izradila plan: <b>M.P.</b></p>	<p>Odgovorna osoba: <b>Mate ŽAGAR, dipl.ing.grad.</b></p>
<p>Pečat odgovornog voditelja izrade plana: <b>M.P.</b></p>	<p>Odgovorni voditelj izrade plana: <b>Hrvoje Babić, dipl.ing.arch.</b></p>
<p>Štampani tim u izradi plana: 1. Hrvoje Babić, dipl.ing.arch. 2. Mate Žagar, dipl.ing.grad. 3. Ivan Horvatić, dipl.ing.arch. 4. Ivan Horvatić, dipl.ing.arch. 5. Ivan Majić, dipl.ing.grad. 6. Srdan Orčić, dipl.ing.arch.</p>	
<p>Pečat Općinskog vijeća Općine Rugvica: <b>M.P.</b></p>	<p>Predsjednik Općinskog vijeća Općine Rugvica: <b>Burda Artić</b></p>
<p>Istovjetnost plana s izvornikom ovjerava: <b>(ime, prezime, potpis)</b></p>	<p>Pečat nadležnog tijela: <b>M.P.</b></p>